

JR新横浜駅 → 相鉄・東急新横浜駅 乗り換えルートのご案内（徒歩約10分）

※実際の道路状況に注意してご通行ください。

1. 新幹線東口・西口から歩行者デッキへ出ます



2. 突き当りの出口5Aまたは右に曲がり出口5Bを下ります

出口5A（エスカレーター） ※高低差：約16m

エスカレーターは、手すりにつかまり立ち止まってご利用ください。



出口5B（エレベーターc・階段） ※高低差：約16m



3.

南改札A・Bまたは北改札を入ります

改札階からホーム階行きのエレベーターは南改札内のみございますのでご注意ください。

南改札A・B




北改札



4. 改札階(地下1階)からホーム階(地下4階)へ下ります

エレベーターdは海老名・湘南台方面ホーム行き、エレベーターeは渋谷・目黒方面ホーム行き



5.

地下4階がホームです

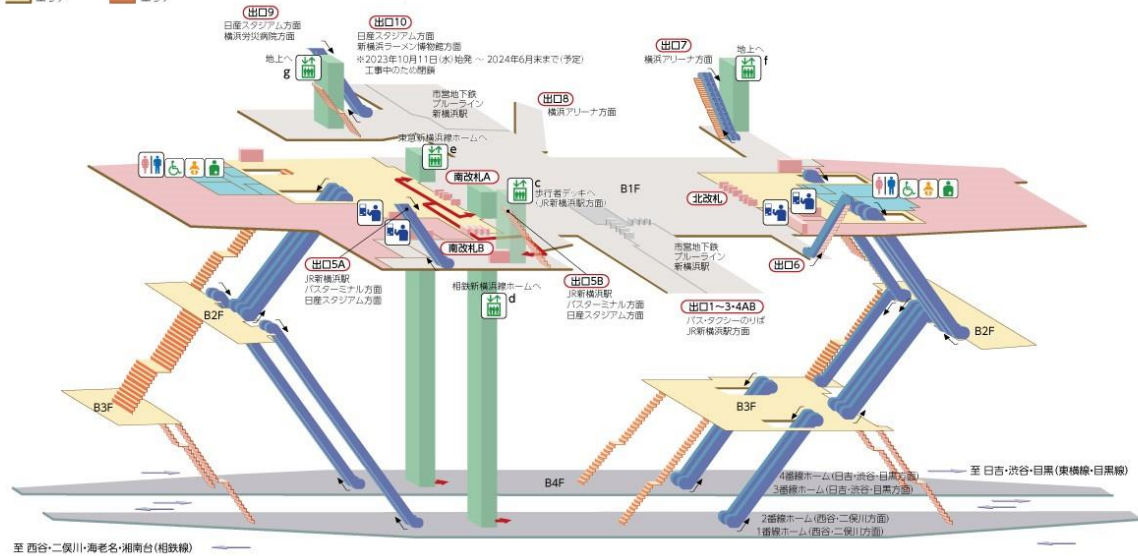


相鉄・東急新横浜駅 構内図

01 新横浜駅立体図

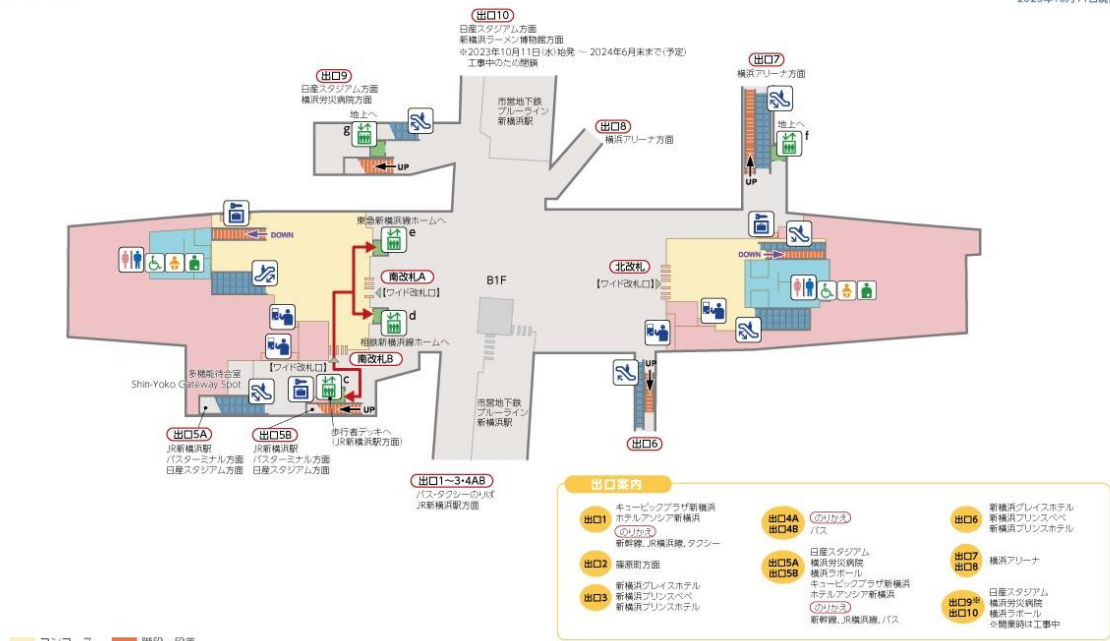
2023年10月11日現在

■ コンコース エリア ■ 階段・段差 エリア



02 新横浜駅平面図

2023年10月11日現在



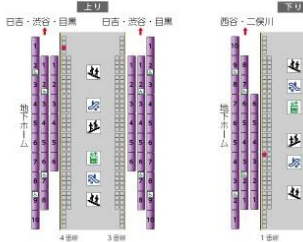
■ コンコース エリア ■ 階段・段差 エリア

● 凡例



- 銀行ATM案内
 - 銀行ATM(三菱) ⇒ 三菱UFJ銀行
 - 銀行ATM(みずほ) ⇒ みずほ銀行
 - 銀行ATM(三井住友) ⇒ 三井住友銀行
 - 銀行ATM(さばし) ⇒ さばし銀行
 - 銀行ATM(川崎) ⇒ 川崎信用金庫
 - 銀行ATM(イオン) ⇒ イオン銀行
 - 銀行ATM(セブン) ⇒ セブン銀行

● 駅ホーム図 凡例



周辺のトイレのご案内

新横浜駅周辺のトイレマップはこちら

提供元：株式会社ナビタイムジャパン



<https://navitime.co.jp/shinyokohama/toilet>

相鉄・東急新横浜線 ご利用ハンドブックのご案内

相鉄・東急新横浜線の基本情報をまとめたパンフレットです。

PDFファイルの閲覧はこちら



https://www.tokyu.co.jp/railway/service/activity/network/chokutsusen/pdf/chokutsusen_handbook.pdf